

**Od:** Sekretariát IDSK  
**Odesláno:** úterý 2. července 2024 9:49  
**Komu:** [REDACTED]  
**Předmět:** FW: výzva k poskytnutí informací

---

[REDACTED]

Dobrý den,  
v souladu s ustanoveními zákona 106/1999 Sb. vás tímto vyzývám k poskytnutí dopravního opatření IDSK  
č. 0423/2024.  
Informaci poskytněte elektronicky na tuto e-mailovou adresu.  
Děkuji.

[REDACTED]

Vážený pán

## Poskytnutí informace v souladu se zákonem č. 106/1999 Sb., o svobodném přístupu k informacím, ve znění pozdějších předpisů

Vážený pane

Integrovaná doprava Středočeského kraje, příspěvková organizace obdržela dne 1. 7. 2024 Vaši žádost o poskytnutí informací na základě zákona č. 106/1999 Sb. o svobodném přístupu k informacím, ve znění pozdějších předpisů ohledně poskytnutí dopravního opatření č. 0423/24. Předmětný soubor Vám zasíláme v příloze. Dále Vám zasíláme i 1. dodatek k předmětnému dopravnímu opatření vydaný 2. 7. 2024.

S pozdravem

Příloha:

1. Dopravní opatření č. 423/2024 Davle-úplná.pdf
2. 1. dodatek dopravního opatření č. 423/2024 Davle-úplná.pdf

## DOČASNÁ ZMĚNA TRASY A ZASTÁVEK LINEK 314, 360, 361, 390, 437, 444, 450, DOČASNÉ ZRUŠENÍ PROVOZU LINKY 440 A ZMĚNA JÍZDNÍHO ŘÁDU LINEK 439, 525

Na základě:	Rozhodnutí MěÚ Černošice (zatím nebylo vydáno)
Platnost:	I. etapa od <b>zahájení provozu dne 1. 7. 2024</b> (pondělí) do <b>ukončení provozu dne 19. 7. 2024</b> (pátek) II. etapa od <b>zahájení provozu dne 20. 7. 2024</b> (sobota) do <b>ukončení provozu dne 31. 8. 2024</b> (sobota) <b>změna od 8.7.2024</b>
Číslo licence:	100 314, 100 360, 108 360, 100 361, 100 390, 300 437, 282 444, 300 450, 290 440, 294 440, 300 439, 300 525
Důvod:	oprava povrchu komunikace
Žadatel:	
Zhotovitel:	M-SILNICE a.s.
Investor:	KSÚS, p.o.
Zpracoval:	
Zpracováno:	02. 07. 2024

### 1) VEDENÍ TRASY

#### Linka **314**:

##### I. etapa

##### **směr Nová Ves pod Pleší:**

Po pravidelné trase do zastávky „*Davle, Na Javorce*“ a dále II/102 – na trojúhelníkové křižovatce s ulicí Nábřeží levotočivě zpět II/102 směr Měchenice – v Měchenicích vlevo Přístavní – vpravo Hlavní – vlevo Sloupecká – III/1021 – do zastávky „*Davle, Sloup, u jeřábu*“ a dále po své pravidelné trase.

##### **směr Smíchovské nádraží:**

Po pravidelné trase do zastávky „*Davle, Sloupy, u jeřábu*“ a dále přímo III/1021 směr Měchenice – Sloupecká – vpravo Hlavní – přímo II/102 směr Davle – na trojúhelníkové křižovatce s ulicí Nábřeží levotočivě zpět II/102 do zastávky „*Davle, Na Javorce*“ a dále po své pravidelné trase.

##### II. etapa

##### **směr Nová Ves pod Pleší:**

Nemění se.

##### **směr Smíchovské nádraží:**

Po pravidelné trase do zastávky „*Davle, Pod Račany*“ a dále přímo III/1022 – v Davli přímo Vltavská – vlevo Nábřeží – přímo II/102 do zastávky „*Davle, Na Javorce*“ a dále po své pravidelné trase.

#### Linka **360**:

##### I. + II. etapa

##### **směr Sedlčany:**

Po pravidelné trase do zastávky „*Lihovar*“ a dále Strakonická – D4 – sjezd na exitu 27 směr Dobříš – III/11628 (Pražská) – vlevo II/114 – vlevo II/102 – vpravo III/10216 a dále po své pravidelné trase.

##### **směr Smíchovské nádraží:**

Po pravidelné trase do zastávky „*Korkyně, Křížov*“ a dále III/10216 – vlevo II/102 – vpravo II/114 – v Dobříši vpravo Pražská – III/11628 – nájezd na D4 směr Praha – D4 – Strakonická do zastávky „*Lihovar*“ a dále po své pravidelné trase..

#### Linky **361** a **390**:

##### I. etapa

##### **směr Nový Knín / Rabyně:**

Varianta A (spoje Smíchovské nádraží – Nový Knín / Rabyně):

Po pravidelné trase do zastávky „*Davle, Na Javorce*“ a dále II/102 – na trojúhelníkové křižovatce s ulicí Nábřeží levotočivě zpět II/102 směr Měchenice – v Měchenicích vlevo Přístavní – vpravo Hlavní – vlevo Sloupecká – III/1021 – za obcí Hvozdnice vlevo bezejmenná MK směr Masečín – III/1023 – vpravo II/102 do zastávky „*Štěchovice*“ a dále po své pravidelné trase.

Varianta B (spoje Smíchovské nádraží – Davle, u pomníku):

Po pravidelné trase do zastávky „*Davle, Na Javorce*“ a dále II/102 – výstup. Manipulačně: vlevo provizorní obratiště.

Varianta C (spoje Davle, obec – Nový Knín / Rabyně):

Nástup v přemístěné zastávce „*Davle, obec*“ v areálu čerpací stanice PETROL – na výjezdu z čerpací stanice vlevo II/104 – vpravo II/102 směr Štěchovice a dále po své pravidelné trase.

**Ranní spoj 1002: ze zastávky „*Slapy, Jednota*“ – vpravo směr Třeбенice – otoč „*Štěchovice, Třeбенice*“ – návrat zpět do Slap a dále po pravidelné trase**

**směr Smíchovské nádraží:****Varianta A (spojení Nový Knín / Rabyně – Smíchovské nádraží)**

Po pravidelné trase do zastávky „Štěchovice“ a dále II/102 – vlevo III/1023 směr Masečín – vpravo bezejmenná MK směr Hvozdnice – vpravo III/1021 směr Měchenice – Sloupecká – vpravo Hlavní – přímo II/102 směr Davle – na trojúhelníkové křižovatce s ulicí Nábřeží levotočivě zpět II/102 do zastávky „Davle, Na Javorce“ a dále po své pravidelné trase.

**Varianta B (spojení Davle, u pomníku – Smíchovské nádraží):**

Nástup v přemístěné zastávce „Davle, u pomníku“ – vlevo Nábřeží – přímo II/102 do zastávky „Davle, Na Javorce“ a dále po své pravidelné trase.

**Varianta C (spojení Nový Knín / Rabyně – Davle, obec):**

Po pravidelné trase do zastávky „Davle, u Kiliána“ a dále II/102 – vlevo II/104 – vpravo průjezd čerpací stanicí PETROL – výstup.

**II. etapa****směr Nový Knín / Rabyně:****Varianta A (spojení Smíchovské nádraží – Nový Knín / Rabyně):**

Po pravidelné trase do zastávky „Davle, u pomníku“ a dále II/102 – vpravo III/1022 – vlevo III/1021 – za obcí Hvozdnice vlevo bezejmenná MK směr Masečín – III/1023 – vpravo II/102 do zastávky „Štěchovice“ a dále po své pravidelné trase.

**Varianta B (spojení Smíchovské nádraží – Davle, u pomníku):**

Po pravidelné trase do zastávky „Davle, u pomníku“ – výstup. Manipulačně II/102 – vlevo Vltavská.

**Varianta C (spojení Davle, obec – Nový Knín / Rabyně):**

Nástup v přemístěné zastávce „Davle, obec“ v areálu čerpací stanice PETROL – na výjezdu z čerpací stanice vlevo II/104 – vpravo II/102 směr Štěchovice a dále po své pravidelné trase.

**směr Smíchovské nádraží:****Varianta A (spojení Nový Knín / Rabyně – Smíchovské nádraží)**

Po pravidelné trase do zastávky „Štěchovice“ a dále II/102 – vlevo III/1023 směr Masečín – vpravo bezejmenná MK směr Hvozdnice – vpravo III/1021 – vpravo III/1022 – v Davli přímo Vltavská – vlevo Nábřeží – přímo II/102 a dále po své pravidelné trase.

**Varianta B (spojení Davle, u pomníku – Smíchovské nádraží):**

Nástup v přemístěné zastávce „Davle, u pomníku“ v ul. Vltavská – vlevo Nábřeží – přímo II/102 do zastávky „Davle, Na Javorce“ a dále po své pravidelné trase.

**Varianta C (spojení Nový Knín / Rabyně – Davle, obec):**

Po pravidelné trase do zastávky „Davle, u Kiliána“ a dále II/102 – vlevo II/104 – vpravo průjezd čerpací stanicí PETROL – výstup.

**Linka 437:****I. + II. etapa**

Linka je provozována pouze ve variantě trasy „Štěchovice – Nový Knín“ bez závleku do obcí Slapy a Buš.

**Linka 440:****I. + II. etapa**

Linka je mimo provoz.

**Linka 444:****I. + II. etapa****směr Davle:**

Po pravidelné trase do zastávky „Davle, Sázava“ – výstup.

**Manipulačně:**

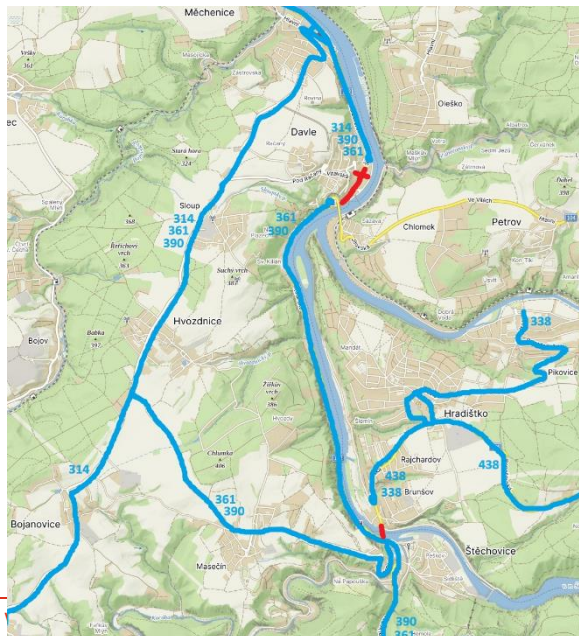
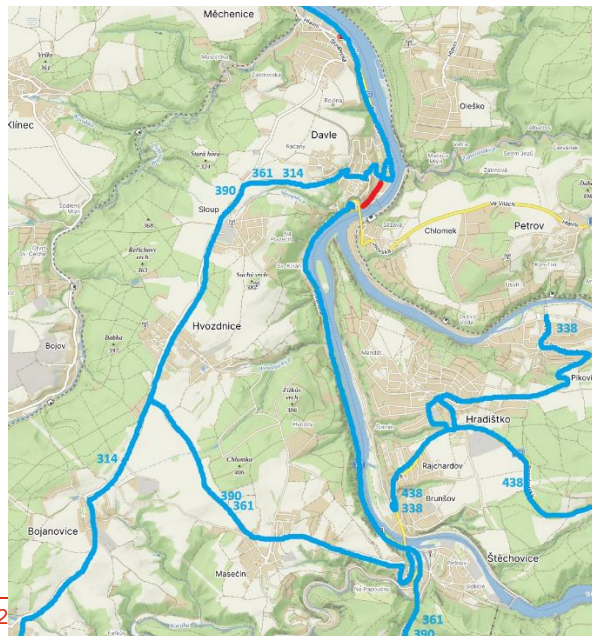
Z výstupní zastávky „Davle, Sázava“ vpravo bypass křižovatky směr nádraží – manipulační zastávka pro odstav – vlevo otočením na křižovatce zpět II/104 do nástupní zastávky „Davle, Sázava“.

**směr Jílové u Prahy:**

Nástup v pravidelné zastávce „Davle, Sázava“ a dále po své pravidelné trase.

**Linka 450:****I. + II. etapa**

Linka je v úseku „Dobříš, nám. – Sedlčany, aut. st.“ mimo provoz.

**Mapa k I. etapě:****Mapa ke II. etapě:**

## 2) ZASTÁVKY

### I. etapa

#### **Přemísťuje se pro 314, 361, 390:**

„Davle, u pomníku“ – směr Sloup/Štěchovice (1762/51) na sil. II/102 o cca 150 m proti směru jízdy: <https://mapy.cz/s/dofazokupo>

„Davle, u pomníku“ – směr Praha (1762/52) do provizorního obratiště: <https://mapy.cz/s/bomularofe>

#### **Přemísťuje se pro 314 a zřizuje se pro 361 a 390:**

„Davle, pod Račany“ – obousměrně na sil. III/1021 u odbočky k Račanům (1761/51,52): <https://mapy.cz/s/fokehuvodo>

### II. etapa

#### **Přemísťuje se pro 314, 361, 390:**

„Davle, u pomníku“ – směr Praha (1762/3) do ulice Vltavská: <https://mapy.cz/s/patefohoru>

### I. + II. etapa

#### **Ruší se pro 360:**

Všechny zastávky v úseku „Zbraslavské nám. – Nové Dvory, Nová Hospoda“ včetně.

#### **Přemísťuje se pro 360:**

„Korkyně, Křížov, u kapličky“ – obousměrně na sil. III/10216: <https://mapy.cz/s/batabudode>

#### **Zřizuje se pro 360:**

„Nový Knín, Sudovice“ – obousměrně v pravidelných zastávkách linky 361

„Nový Knín“ – obousměrně v pravidelných zastávkách linky 361

„Nový Knín, Starý Knín“ – obousměrně v pravidelných zastávkách linky 361

„Mokrovraty, u statku“ – obousměrně v pravidelných zastávkách linky 361

„Mokrovraty“ – obousměrně v pravidelných zastávkách linky 361

„Mokrovraty, vilová čtvrť“ – obousměrně v pravidelných zastávkách linky 361

„Mokrovraty, Pouště, rozc.“ – obousměrně v pravidelných zastávkách linky 361

„Stará Huť, Knínská“ – obousměrně v pravidelných zastávkách linky 361

„Stará Huť, žel. zast.“ – obousměrně v pravidelných zastávkách linky 361

„Dobříš, žel.st.“ – ve směru Praha v pravidelné zast. linky 392, ve směru Nový Knín v pravidelné zast. linky 361

„Dobříš, průmyslová zóna“ – obousměrně v pravidelných zastávkách linky 392

#### **Přemísťuje se pro 361 a 390:**

„Davle, obec“ – obousměrně do areálu čerpací stanice PETROL: <https://mapy.cz/s/resanesuda>  
a mění se z nácestné na výstupní, manipulační a nástupní)

#### **Zřizuje se pro 361 a 390:**

„Davle, Sloup, u jeřábu“ – obousměrně v pravidelných zastávkách linky 314

„Davle, Sloup“ – obousměrně v pravidelných zastávkách linky 314

„Hvozdnice“ – obousměrně v pravidelných zastávkách linky 314

„Hvozdnice, chaty“ – směr Štěchovice v pravidelné zastávce linky 314

„Štěchovice, Masečín“ – obousměrně na propojce v Masečíně: <https://mapy.cz/s/raroganeju>

„Štěchovice, Masečín, Chrástky“ – obousměrně v pravidelných zastávkách linky 440

„Štěchovice, nad horou“ – obousměrně v pravidelných zastávkách linky 440

„Štěchovice, Třeбенice“ – pro linku 361 v pravidelné zastávce linky 390

#### **Ruší se pro 437:**

„Hradištko, zámek“ – obousměrně

„Hradištko, u rybníčku“ – obousměrně

„Hradištko, Rajchardov“ – obousměrně

„Hradištko, Brunšov“ – obousměrně

„Slapy, motorest“ – obousměrně (všechny)

„Slapy, Jednota“ – obousměrně

„Buš“ – obousměrně

„Rabyně, Nová Rabyně“ – obousměrně

„Rabyně, Loutí“ – obousměrně

„Slapy, Na Polesí“ – obousměrně na sil. III/1027 (2515/1,2); zachovány zast. na sil. II/102 (2515/3,4)

#### **Ruší se pro 440:**

Všechny zastávky. Linka mimo provoz.

#### **Ruší se pro 444:**

„Davle, u pomníku“ – obousměrně

„Davle, obec“ – obousměrně

#### **Ruší se pro 450:**

Všechny zastávky v úseku „Dobříš, nám. – Sedlčany, Novoměstská“ včetně.

### 3) PROVOZNÍ PARAMETRY

- zapracováno do databáze JŘ: **ANO**
- namluvení neexistující zastávky: **NE**
- nutný vývės JŘ: **ANO**
- změna dat pro palubní PC: **ANO**
- vývės informačních vývėsek: **ANO** – dle dispozic

### 4) OZNAČNÍKY ZASTÁVEK A INFORMAČNÍ SYSTÉM

- nutnost umístění provizorního označnku: **ANO**
- počet ks provizorních označnků: 9 ks v I. etapě; 8 ks v II. etapě
- umístění zastávkou službou PID: **ANO**
- změna čoček: **ANO**



Dotčení dopravci: ARRIVA STŘEDNÍ ČECHY  
ČSAD AUTOBUSY České Budějovice  
MARTIN UHER  
ARRIVA CITY



## DOČASNÁ ZMĚNA TRASY A ZASTÁVEK LINEK 314, 360, 361, 390, 437, 444, 450, DOČASNÉ ZRUŠENÍ PROVOZU LINKY 440 A ZMĚNA JÍZDNÍHO ŘÁDU LINEK 439, 525

Na základě:	Rozhodnutí MěÚ Černošice (zatím nebylo vydáno)
Platnost:	I. etapa od <b>zahájení provozu</b> dne <b>1. 7. 2024</b> (pondělí) do <b>ukončení provozu</b> dne <b>19. 7. 2024</b> (pátek) II. etapa od <b>zahájení provozu</b> dne <b>20. 7. 2024</b> (sobota) do <b>ukončení provozu</b> dne <b>31. 8. 2024</b> (sobota)
Číslo licence:	100 314, 100 360, 108 360, 100 361, 100 390, 300 437, 282 444, 300 450, 290 440, 294 440, 300 439, 300 525
Důvod:	oprava povrchu komunikace
Žadatel:	
Zhotovitel:	M-SILNICE a.s.
Investor:	KSÚS, p.o.
Zpracoval:	
Zpracováno:	21. 6. 2024

### 1) VEDENÍ TRASY

#### Linka **314**:

##### I. etapa

##### **směr Nová Ves pod Pleší:**

Po pravidelné trase do zastávky „*Davle, Na Javorce*“ a dále II/102 – na trojúhelníkové křižovatce s ulicí Nábřeží levotočivě zpět II/102 směr Měchenice – v Měchenicích vlevo Přístavní – vpravo Hlavní – vlevo Sloupecká – III/1021 – do zastávky „*Davle, Sloup, u jeřábu*“ a dále po své pravidelné trase.

##### **směr Smíchovské nádraží:**

Po pravidelné trase do zastávky „*Davle, Sloupy, u jeřábu*“ a dále přímo III/1021 směr Měchenice – Sloupecká – vpravo Hlavní – přímo II/102 směr Davle – na trojúhelníkové křižovatce s ulicí Nábřeží levotočivě zpět II/102 do zastávky „*Davle, Na Javorce*“ a dále po své pravidelné trase.

##### II. etapa

##### **směr Nová Ves pod Pleší:**

Nemění se.

##### **směr Smíchovské nádraží:**

Po pravidelné trase do zastávky „*Davle, Pod Račany*“ a dále přímo III/1022 – v Davli přímo Vltavská – vlevo Nábřeží – přímo II/102 do zastávky „*Davle, Na Javorce*“ a dále po své pravidelné trase.

#### Linka **360**:

##### I. + II. etapa

##### **směr Sedlčany:**

Po pravidelné trase do zastávky „*Lihovar*“ a dále Strakonická – D4 – sjezd na exitu 27 směr Dobříš – III/11628 (Pražská) – vlevo II/114 – vlevo II/102 – vpravo III/10216 a dále po své pravidelné trase.

##### **směr Smíchovské nádraží:**

Po pravidelné trase do zastávky „*Korkyně, Křížov*“ a dále III/10216 – vlevo II/102 – vpravo II/114 – v Dobříši vpravo Pražská – III/11628 – nájezd na D4 směr Praha – D4 – Strakonická do zastávky „*Lihovar*“ a dále po své pravidelné trase..

#### Linky **361** a **390**:

##### I. etapa

##### **směr Nový Knín / Rabyně:**

##### Varianta A (spojie Smíchovské nádraží – Nový Knín / Rabyně):

Po pravidelné trase do zastávky „*Davle, Na Javorce*“ a dále II/102 – na trojúhelníkové křižovatce s ulicí Nábřeží levotočivě zpět II/102 směr Měchenice – v Měchenicích vlevo Přístavní – vpravo Hlavní – vlevo Sloupecká – III/1021 – za obcí Hvozdnice vlevo bezejmenná MK směr Masečín – III/1023 – vpravo II/102 do zastávky „*Štěchovice*“ a dále po své pravidelné trase.

##### Varianta B (spojie Smíchovské nádraží – Davle, u pomníku):

Po pravidelné trase do zastávky „*Davle, Na Javorce*“ a dále II/102 – výstup. Manipulačně: vlevo provizorní obratiště.

##### Varianta C (spojie Davle, obec – Nový Knín / Rabyně):

Nástup v přemístěné zastávce „*Davle, obec*“ v areálu čerpací stanice PETROL – na výjezdu z čerpací stanice vlevo II/104 – vpravo II/102 směr Štěchovice a dále po své pravidelné trase.

##### **směr Smíchovské nádraží:**

Varianta A (spojie Nový Knín / Rabyně – Smíchovské nádraží)

Po pravidelné trase do zastávky „Štěchovice“ a dále II/102 – vlevo III/1023 směr Masečín – vpravo bezejmenná MK směr Hvozdnice – vpravo III/1021 směr Měchenice – Sloupecká – vpravo Hlavní – přímo II/102 směr Davle – na trojúhelníkové křižovatce s ulicí Nábřeží levotočivě zpět II/102 do zastávky „Davle, Na Javorce“ a dále po své pravidelné trase.

**Varianta B (spoje Davle, u pomníku – Smíchovské nádraží):**

Nástup v přemístěné zastávce „Davle, u pomníku“ – vlevo Nábřeží – přímo II/102 do zastávky „Davle, Na Javorce“ a dále po své pravidelné trase.

**Varianta C (spoje Nový Knín / Rabyně – Davle, obec):**

Po pravidelné trase do zastávky „Davle, u Kiliána“ a dále II/102 – vlevo II/104 – vpravo průjezd čerpací stanicí PETROL – výstup.

## II. etapa

**směr Nový Knín / Rabyně:**

**Varianta A (spoje Smíchovské nádraží – Nový Knín / Rabyně):**

Po pravidelné trase do zastávky „Davle, u pomníku“ a dále II/102 – vpravo III/1022 – vlevo III/1021 – za obcí Hvozdnice vlevo bezejmenná MK směr Masečín – III/1023 – vpravo II/102 do zastávky „Štěchovice“ a dále po své pravidelné trase.

**Varianta B (spoje Smíchovské nádraží – Davle, u pomníku):**

Po pravidelné trase do zastávky „Davle, u pomníku“ – výstup. Manipulačně II/102 – vlevo Vltavská.

**Varianta C (spoje Davle, obec – Nový Knín / Rabyně):**

Nástup v přemístěné zastávce „Davle, obec“ v areálu čerpací stanice PETROL – na výjezdu z čerpací stanice vlevo II/104 – vpravo II/102 směr Štěchovice a dále po své pravidelné trase.

**směr Smíchovské nádraží:**

**Varianta A (spoje Nový Knín / Rabyně – Smíchovské nádraží)**

Po pravidelné trase do zastávky „Štěchovice“ a dále II/102 – vlevo III/1023 směr Masečín – vpravo bezejmenná MK směr Hvozdnice – vpravo III/1021 – vpravo III/1022 – v Davli přímo Vltavská – vlevo Nábřeží – přímo II/102 a dále po své pravidelné trase.

**Varianta B (spoje Davle, u pomníku – Smíchovské nádraží):**

Nástup v přemístěné zastávce „Davle, u pomníku“ v ul. Vltavská – vlevo Nábřeží – přímo II/102 do zastávky „Davle, Na Javorce“ a dále po své pravidelné trase.

**Varianta C (spoje Nový Knín / Rabyně – Davle, obec):**

Po pravidelné trase do zastávky „Davle, u Kiliána“ a dále II/102 – vlevo II/104 – vpravo průjezd čerpací stanicí PETROL – výstup.

**Linka 437:**

**I. + II. etapa**

Linka je provozována pouze ve variantě trasy „Štěchovice – Nový Knín“ bez závleku do obcí Slapy a Buš.

**Linka 440:**

**I. + II. etapa**

Linka je mimo provoz.

**Linka 444:**

**I. + II. etapa**

**směr Davle:**

Po pravidelné trase do zastávky „Davle, Sázava“ – výstup.

**Manipulačně:**

Z výstupní zastávky „Davle, Sázava“ vpravo bypass křižovatky směr nádraží – manipulační zastávka pro odstav – vlevo otočením na křižovatce zpět II/104 do nástupní zastávky „Davle, Sázava“.

**směr Jílové u Prahy:**

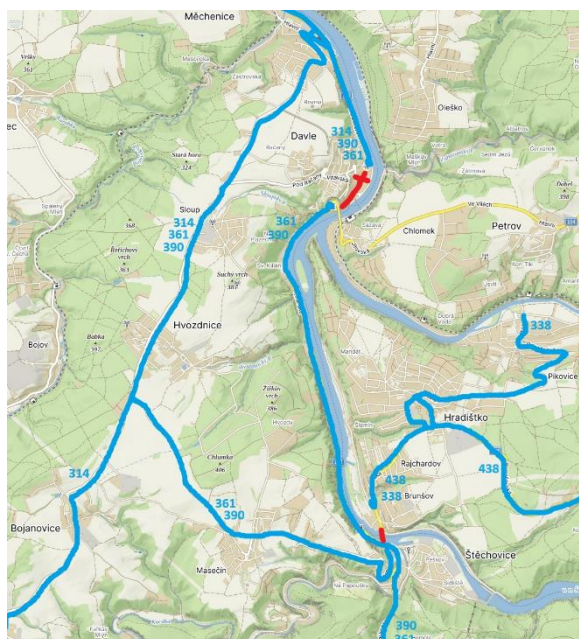
Nástup v pravidelné zastávce „Davle, Sázava“ a dále po své pravidelné trase.

**Linka 450:**

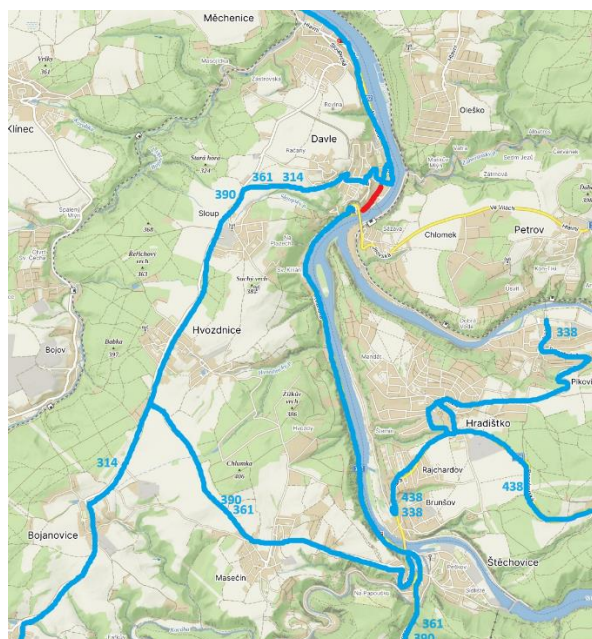
**I. + II. etapa**

Linka je v úseku „Dobříš, nám. – Sedlčany, aut. st.“ mimo provoz.

**Mapa k I. etapě:**



**Mapa ke II. etapě:**



## 2) ZASTÁVKY

### I. etapa

#### **Přemísťuje se pro 314, 361, 390:**

„Davle, u pomníku“ – směr Sloup/Štěchovice (1762/51) na sil. II/102 o cca 150 m proti směru jízdy: <https://mapy.cz/s/dofazokupo>

„Davle, u pomníku“ – směr Praha (1762/52) do provizorního obratiště: <https://mapy.cz/s/bomularofe>

#### **Přemísťuje se pro 314 a zřizuje se pro 361 a 390:**

„Davle, pod Račany“ – obousměrně na sil. III/1021 u odbočky k Račanům (1761/51,52): <https://mapy.cz/s/fokehuvodo>

### II. etapa

#### **Přemísťuje se pro 314, 361, 390:**

„Davle, u pomníku“ – směr Praha (1762/3) do ulice Vltavská: <https://mapy.cz/s/patefohoru>

### I. + II. etapa

#### **Ruší se pro 360:**

Všechny zastávky v úseku „Zbraslavské nám. – Nové Dvory, Nová Hospoda“ včetně.

#### **Přemísťuje se pro 360:**

„Korkyně, Křížov, u kapličky“ – obousměrně na sil. III/10216: <https://mapy.cz/s/batabudode>

#### **Zřizuje se pro 360:**

„Nový Knín, Sudovice“ – obousměrně v pravidelných zastávkách linky 361

„Nový Knín“ – obousměrně v pravidelných zastávkách linky 361

„Nový Knín, Starý Knín“ – obousměrně v pravidelných zastávkách linky 361

„Mokrovraty, u statku“ – obousměrně v pravidelných zastávkách linky 361

„Mokrovraty“ – obousměrně v pravidelných zastávkách linky 361

„Mokrovraty, vilová čtvrť“ – obousměrně v pravidelných zastávkách linky 361

„Mokrovraty, Pouště, rozc.“ – obousměrně v pravidelných zastávkách linky 361

„Stará Huť, Knínská“ – obousměrně v pravidelných zastávkách linky 361

„Stará Huť, žel. zast.“ – obousměrně v pravidelných zastávkách linky 361

„Dobříš, žel.st.“ – ve směru Praha v pravidelné zast. linky 392, ve směru Nový Knín v pravidelné zast. linky 361

„Dobříš, průmyslová zóna“ – obousměrně v pravidelných zastávkách linky 392

#### **Přemísťuje se pro 361 a 390:**

„Davle, obec“ – obousměrně do areálu čerpací stanice PETROL: <https://mapy.cz/s/resanesuda>  
a mění se z nácestné na výstupní, manipulační a nástupní)

#### **Zřizuje se pro 361 a 390:**

„Davle, Sloup, u jeřábu“ – obousměrně v pravidelných zastávkách linky 314

„Davle, Sloup“ – obousměrně v pravidelných zastávkách linky 314

„Hvozdnice“ – obousměrně v pravidelných zastávkách linky 314

„Hvozdnice, chaty“ – směr Štěchovice v pravidelné zastávce linky 314

„Štěchovice, Masečín“ – obousměrně na propojce v Masečíně: <https://mapy.cz/s/raroganeju>

„Štěchovice, Masečín, Chrástky“ – obousměrně v pravidelných zastávkách linky 440

„Štěchovice, nad horou“ – obousměrně v pravidelných zastávkách linky 440

#### **Ruší se pro 437:**

„Hradištko, zámek“ – obousměrně

„Hradištko, u rybníčku“ – obousměrně

„Hradištko, Rajchardov“ – obousměrně

„Hradištko, Brunšov“ – obousměrně

„Slapy, motorest“ – obousměrně (všechny)

„Slapy, Jednota“ – obousměrně

„Buš“ – obousměrně

„Rabyně, Nová Rabyně“ – obousměrně

„Rabyně, Loutí“ – obousměrně

„Slapy, Na Polesí“ – obousměrně na sil. III/1027 (2515/1,2); zachovány zast. na sil. II/102 (2515/3,4)

#### **Ruší se pro 440:**

Všechny zastávky. Linka mimo provoz.

#### **Ruší se pro 444:**

„Davle, u pomníku“ – obousměrně

„Davle, obec“ – obousměrně

#### **Ruší se pro 450:**

Všechny zastávky v úseku „Dobříš, nám. – Sedlčany, Novoměstská“ včetně.

**3) PROVOZNÍ PARAMETRY**

- zapracováno do databáze JŘ: **ANO**
- namluvení neexistující zastávky: **NE**
- nutný vývės JŘ: **ANO**
- změna dat pro palubní PC: **ANO**
- vývės informačních vývės: **ANO** – dle dispozic

**4) OZNAČNÍKY ZASTÁVEK A INFORMAČNÍ SYSTÉM**

- nutnost umístění provizorního označnicku: **ANO**
- počet ks provizorních označnicků: **9 ks v I. etapě; 8 ks v II. etapě**
- umístění zastávkou službou PID: **ANO**
- změna čoček: **ANO**



Dotčení dopravci:

